

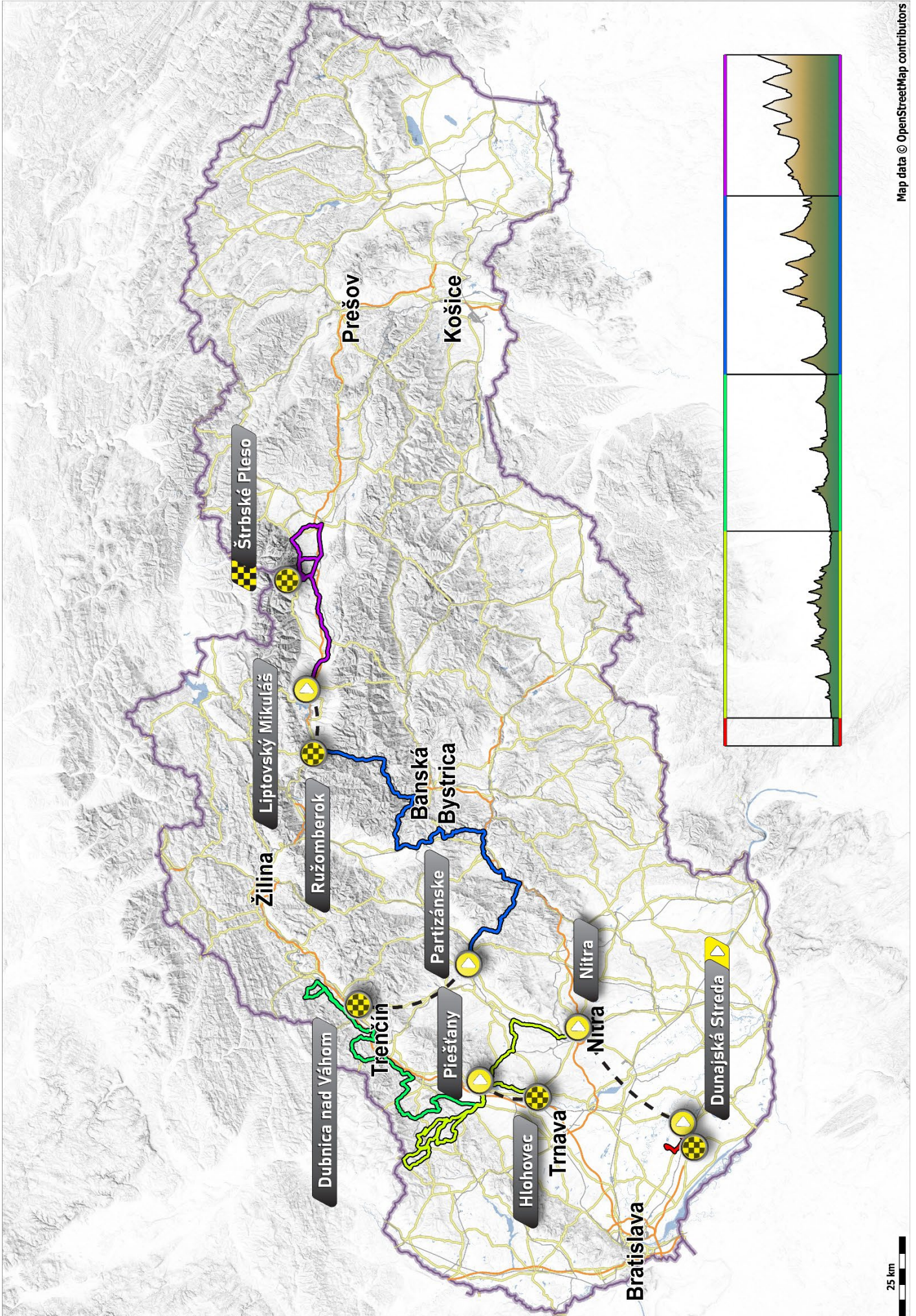


OKOLO SLOVENSKA

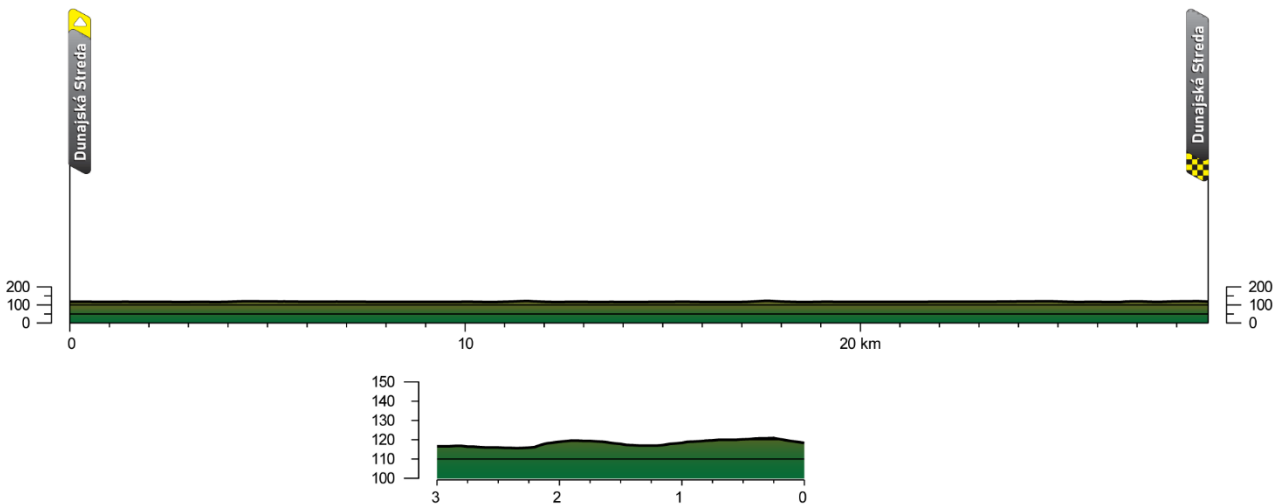
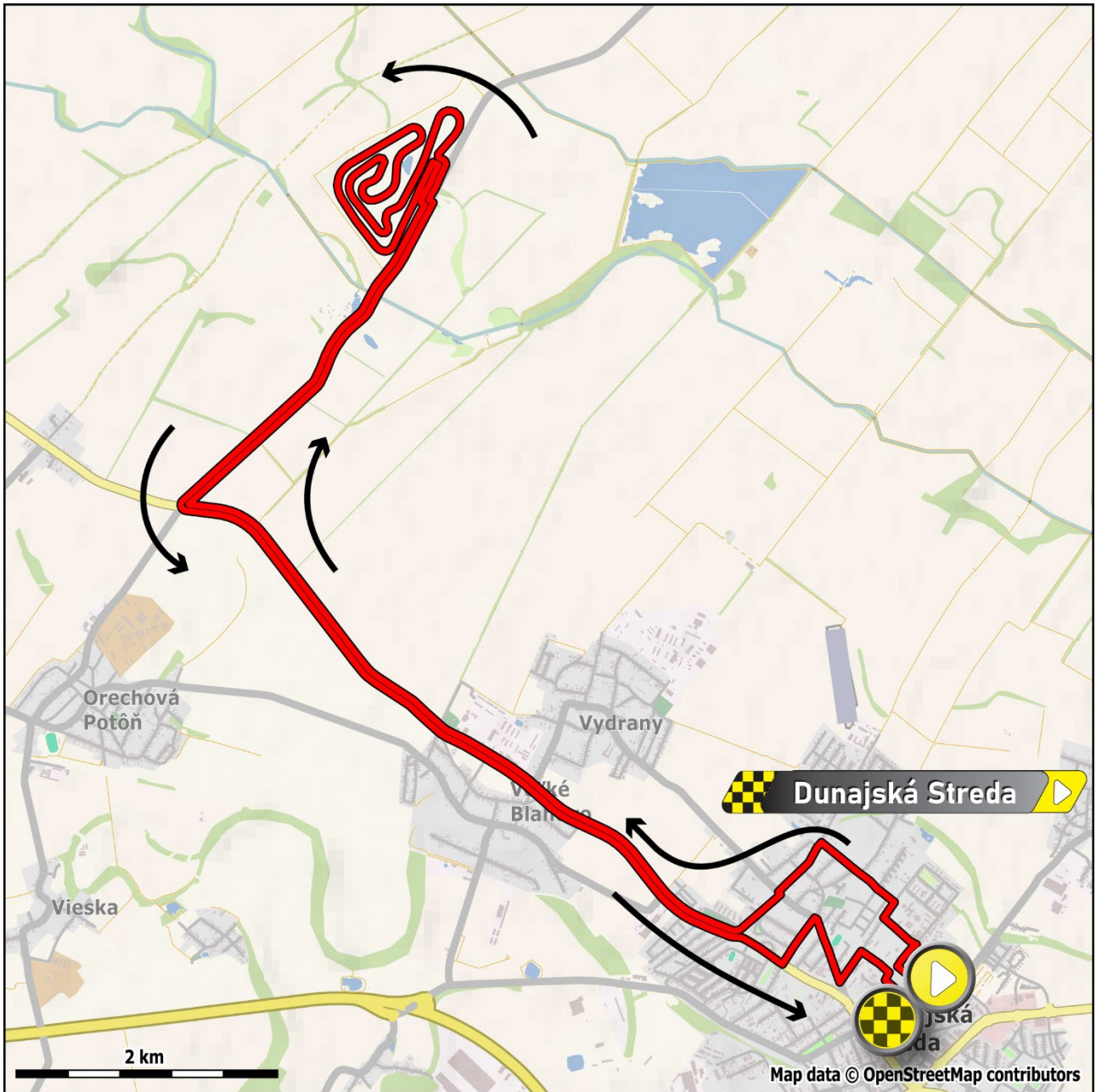
Medzinárodné
cyklistické preteky

26.–30.6. 2024


TRASA
ROUTE



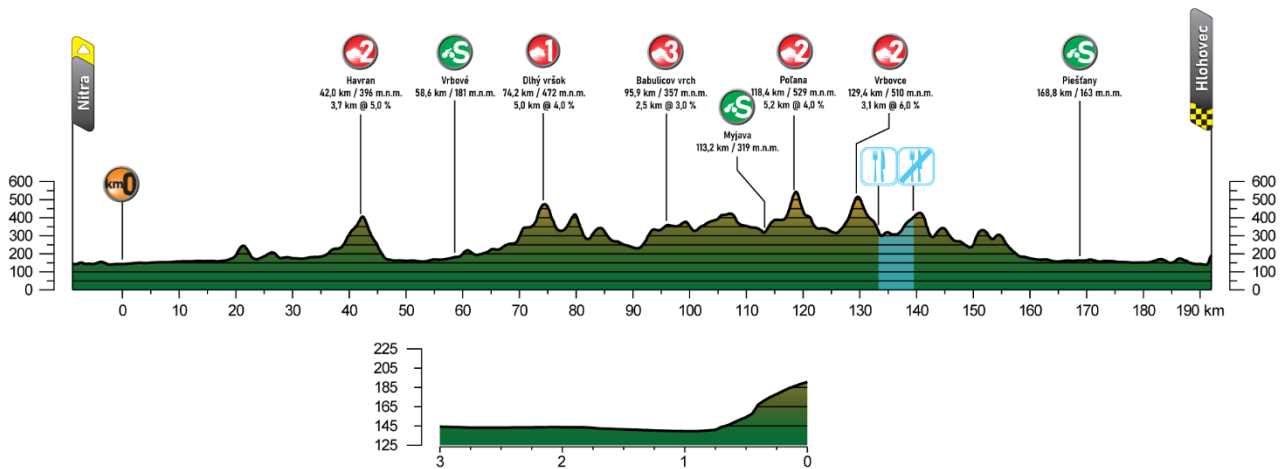
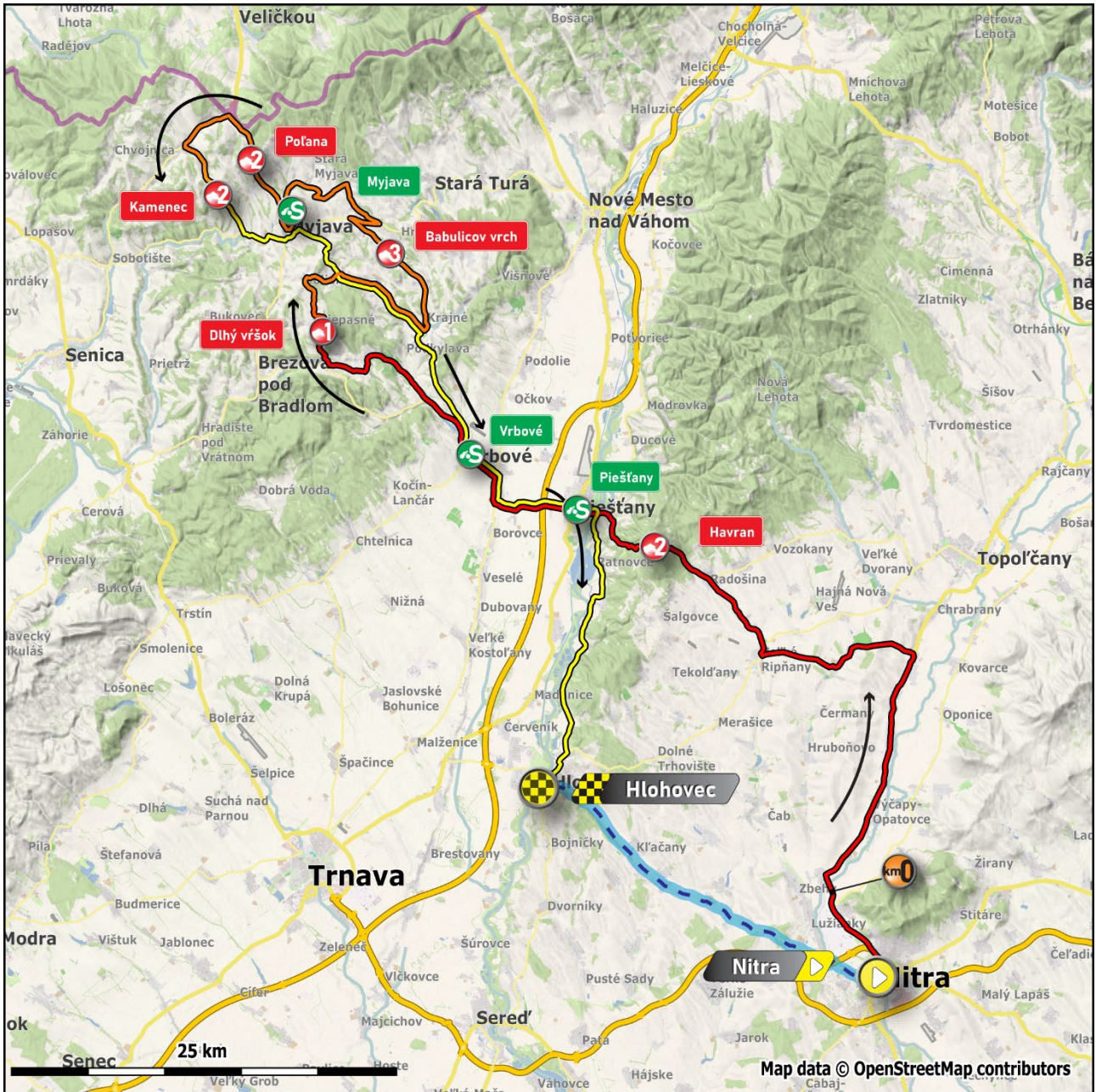
1. etapa		26. Jún 2024		Dunajská Streda – Dunajská Streda (TTT)			28,8 km		
1 st stage		26 th June 2024							
Vzdialenosť [km]		n.m.v [m]		Smerovanie, doplnkové info			50 km/h		
od štartu	do cieľa						prvý tím	posledný tím	
0.0	28.8	118		Dunajská Streda, MOL aréna			ŠTART/START	18:10	19:10
0.1	28.7	118	→	smer ulica Športová			18:10	19:10	
0.2	28.6	118		po Športovej ulici			18:10	19:10	
0.4	28.4	118		kruhový objazd na ulicu Istvána Gyurcsoa			18:10	19:10	
0.6	28.2	117	→	na ulicu Poľná			18:11	19:11	
0.9	27.9	117	←	na Družstevnú ulicu			18:11	19:11	
1.4	27.4	117	←	na Letištnú ulicu			18:12	19:12	
1.9	26.9	117	←	na ulicu Gyulu Szaboa			18:12	19:12	
2.0	26.8	117	→	na Záhradnícku ulicu			18:12	19:12	
2.4	26.4	117		kruhový objazd na II/572, smer Orechová Potôň			18:13	19:13	
8.1	20.7	117	→	na III/1435, smer Slovakia ring			18:20	19:20	
11.3	17.5	120	←	výjazd na Slovakia ring			18:24	19:24	
17.8	11.0	121		výjazd zo Slovakia ring			18:31	19:31	
18.0	10.8	118	→	na III/1435, smer Dunajská Streda			18:32	19:32	
21.0	7.8	117	←	II/572, smer Dunajská Streda			18:35	19:35	
25.4	3.4	116		ZO Dunajská Streda			18:40	19:40	
25.6	3.2	116		kruhový objazd po II/572			18:41	19:41	
27.0	1.8	119	←	na ulicu Lászla Amádea			18:42	19:42	
27.5	1.3	117	→	na ulicu Gyulu Szaboa			18:43	19:43	
28.0	0.8	120	←	na Poľnú ulicu			18:44	19:44	
28.3	0.5	120	→	na Ružový háj			18:44	19:44	
28.5	0.3	121	→	na Športovú ulicu			18:44	19:44	
28.6	0.2	120	←	smer MOL Aréna			18:44	19:44	
28.8	0.0	118		Dunajská Streda, MOL aréna			CIEL/FINISH	18:45	19:45





2. etapa		27. Jún 2024		Nitra – Hlohovec			192,0 km		
2 nd stage		27 th June 2024							
Vzdialenosť [km]		n.m.v [m]		Smerovanie, doplnkové info	41 km/h	43 km/h	45 km/h		
od štartu	do cieľa								
0.0				Nitra, ulica M. R. Štefánika, VÚB	SLÁVNOSTNÝ ŠTART / HONORARY START	12:00	12:00	12:00	
0.1			→	na ul. Palárikova					
0.2			←	na ul. Fraňa Mojtu					
0.5			→	na ul. Fraňa Mojtu					
0.7			←	na ul. Kmeťkova					
1.0			←	na ul. Mostnú					
1.3			→	na ul. Farskú					
1.4			→	na ul. Jesenského					
1.8			→	na ul. Podzámsku					
2.4				← kruhový objazd					
2.6				↑ kruhový objazd smer Banská Bystrica					
2.9			←	smer Bratislava					
3.4				KO Nitra					
4.5			→	na I/64 smer Topoľčany					
5.1			↑	na I/64 smer Topoľčany					
5.7			↑	na I/64 smer Topoľčany					
6.5			→	na I/64 smer Topoľčany					
6.7			→	na I/64 smer Topoľčany					
8.6				↑ kruhový objazd, smer Topoľčany					
0.0 / 8.8	192.0	0.0		Nitra	ŠTART/START	12:18	12:18	12:18	
1.1	190.9	145	↑	po I/64		12:19	12:19	12:19	
1.5	190.5	146		ZO Čakajovce		12:20	12:20	12:20	
2.0	190.0	147	→	smer Nitra		12:21	12:20	12:20	
2.2	189.8	148		KO Čakajovce		12:21	12:21	12:21	
3.1	188.9	150		ZO Jelšovce		12:22	12:22	12:22	
4.2	187.8	148		KO Jelšovce		12:24	12:23	12:23	
6.2	185.8	153		ZO Výčapy-Opatovce		12:27	12:26	12:26	
8.6	183.4	155		KO Výčapy-Opatovce		12:30	12:29	12:29	
8.9	183.1	155		okres Topoľčany		12:30	12:30	12:29	
9.8	182.2	157		ZO Hrušovany		12:32	12:31	12:31	
11.2	180.8	158		ZO Preseľany		12:34	12:33	12:32	
12.1	179.9	158		ZO Belince		12:35	12:34	12:34	
13.4	178.6	160		ZO Kamanová		12:37	12:36	12:35	
14.9	177.1	159		ZO Mýtna Nová Ves		12:39	12:38	12:37	
16.1	175.9	159		ZO Dvorany nad Nitrou		12:41	12:40	12:39	
16.8	175.2	158		ZO Ludanice		12:42	12:41	12:40	
18.1	173.9	162	←	smer Horné Obdokovce		12:44	12:43	12:41	
18.2	173.8	163		UŽP SP0845		12:44	12:43	12:42	
18.4	173.6	164		KO Ludanice, Litter zone / Waste zone – START		12:44	12:43	12:42	
19.4	172.6	176		Litter zone / Waste zone - FINISH		12:46	12:44	12:43	
23.5	168.5	170		ZO Horné Obdokovce		12:52	12:50	12:49	
24.8	167.2	183	→	smer Veľké Ripňany na III/1706		12:54	12:52	12:50	
24.9	167.1	184		KO Horné Obdokovce		12:54	12:52	12:50	
29.4	162.6	180		ZO Veľké Ripňany		13:00	12:58	12:56	
29.6	162.4	179	→	smer Piešťany		13:00	12:58	12:57	
30.3	161.7	175	←	smer Piešťany na II/499		13:01	12:59	12:57	
30.7	161.3	174		KO Veľké Ripňany		13:02	13:00	12:58	
31.8	160.2	172		UŽP SP0868		13:03	13:01	12:59	
32.0	160.0	173		ZO Behynce		13:04	13:02	13:00	
33.5	158.5	182		KO Behynce		13:06	13:04	13:02	
35.1	156.9	185		ZO Radošina		13:08	13:06	13:04	
36.0	156.0	196	↑			13:10	13:07	13:05	
36.3	155.7	202	←	smer Piešťany na II/499		13:10	13:08	13:06	
37.1	154.9	224		KO Radošina		13:12	13:09	13:07	
42.0	150.0	395		okres Piešťany, Trnavský kraj		13:20	13:17	13:15	
42.0	150.0	396		Havran		13:20	13:17	13:15	
45.3	146.7	224		ZO Banka		13:24	13:21	13:18	
46.3	145.7	176		smer Piešťany		13:25	13:22	13:19	
47.1	144.9	168	→	na II/499, smer Vrbové		13:26	13:23	13:20	
47.1	144.9	168		ZO Piešťany		13:26	13:23	13:20	
47.7	144.3	163		↑ kruhový objazd po II/499		13:27	13:24	13:21	
48.2	143.8	162		↑ kruhový objazd po II/499		13:28	13:25	13:22	

2. etapa		27. Jún 2024		Nitra – Hlohovec			192,0 km		
2 nd stage		27 th June 2024							
Vzdialenosť [km]		n.m.v [m]		Smerovanie, doplnkové info	41 km/h	43 km/h	45 km/h		
od Startu	do cieľa								
48.8	143.2	163	↑		13:29	13:25	13:22		
49.2	142.8	162	↑		13:29	13:26	13:23		
49.9	142.1	161	 ↑	kruhový objazd po II/499	13:30	13:27	13:24		
50.4	141.6	161		KO Piešťany, Litter zone / Waste zone – START	13:31	13:28	13:24		
51.4	140.6	161		Litter zone / Waste zone - FINISH	13:32	13:29	13:26		
52.4	139.6	158		UŽP SP1859	13:34	13:30	13:27		
52.6	139.4	157	→	po II/499,smer Vrbové	13:34	13:30	13:27		
54.2	137.8	163	→	po II/499,smer Vrbové	13:36	13:33	13:29		
55.3	136.7	168		ZO Krakovany	13:38	13:34	13:31		
56.3	135.7	168	←	smer Vrbové	13:39	13:36	13:32		
56.9	135.1	170		KO Krakovany	13:40	13:36	13:33		
57.1	134.9	171		ZO Vrbové	13:41	13:37	13:33		
58.4	133.6	180	↑	smer Myjava	13:43	13:39	13:35		
58.6	133.4	181		Vrbové	13:43	13:39	13:35		
59.5	132.5	185		KO Vrbové	13:44	13:40	13:37		
60.5	131.5	215	←	smer Brezová pod Bradlom	13:46	13:42	13:38		
61.7	130.3	203		ZO Prašník	13:48	13:43	13:40		
63.1	128.9	197	→	smer Krajné	13:49	13:45	13:41		
64.8	127.2	219		KO Prašník	13:52	13:48	13:44		
65.1	126.9	225		ZO Bory	13:53	13:48	13:44		
65.3	126.7	226		okres Myjava, Trenčiansky kraj	13:53	13:49	13:44		
66.3	125.7	223	↑	smer Košariská	13:54	13:50	13:46		
71.9	120.1	348		ZO Košariská	14:04	13:59	13:54		
72.0	120.0	349	→	smer Myjava	14:04	13:59	13:54		
74.2	117.8	472		Dlhý vršok	14:08	14:03	13:58		
74.7	117.3	471		ZO Dlhý vršok	14:09	14:04	13:59		
75.4	116.6	426		KO Dlhý vršok	14:10	14:05	14:00		
76.3	115.7	355		ZO Prieipasné	14:11	14:05	14:01		
76.6	115.4	337	→	smer Myjava	14:11	14:06	14:01		
77.5	114.5	328		KO Prieipasné	14:12	14:07	14:02		
77.6	114.4	329		ZO Polianka	14:12	14:07	14:02		
79.5	112.5	411	→	smer Jablonka	14:16	14:10	14:05		
81.0	111.0	328		KO Polianka, Litter zone / Waste zone – START	14:18	14:12	14:07		
81.9	110.1	282	→	ZO Jablonka, Litter zone / Waste zone – FINISH	14:19	14:13	14:08		
82.2	109.8	282	↑	smer Rudník, Krajné	14:19	14:13	14:08		
83.4	108.6	329		KO Jablonka	14:21	14:16	14:10		
84.2	107.8	343		ZO Matejovec	14:23	14:17	14:11		
84.7	107.3	336	↑	smer Rudník, Krajné	14:23	14:17	14:12		
89.3	102.7	243	←	smer Krajné	14:29	14:23	14:17		
89.6	102.4	240		ZO Krajné	14:29	14:23	14:18		
89.9	102.1	237	←	smer Rudník, Myjava	14:30	14:24	14:18		
91.6	100.4	244		KO Krajné	14:32	14:26	14:20		
95.9	96.1	357		Babulicov Vrch	14:40	14:33	14:27		
99.3	92.7	377	→	smer Stará Turá, Nové Mesto nad Váhom	14:45	14:38	14:32		
101.3	90.7	331	←	smer Rudník na III/1208	14:47	14:40	14:34		
101.4	90.6	334		ZO Rudník	14:47	14:40	14:34		
104.0	88.0	382		KO Rudník	14:52	14:45	14:38		
105.0	87.0	394	←	smer Stará Myjava	14:53	14:46	14:39		
105.1	86.9	396		ZO Poriadie	14:53	14:46	14:40		
105.8	86.2	415		KO Poriadie	14:55	14:47	14:41		
106.8	85.2	421	→	po hlavnej	14:56	14:49	14:42		
107.4	84.6	421	→		14:57	14:50	14:43		
108.2	83.8	389	←	smer Stará Myjava	14:58	14:50	14:44		
108.8	83.2	365	←	smer Brestovec	14:59	14:51	14:44		
110.2	81.8	352	↑	smer Myjava	15:01	14:53	14:46		
110.4	81.6	350		ZO Myjava	15:01	14:53	14:46		
112.2	79.8	338	↑	smer Myjava	15:03	14:56	14:49		
112.6	79.4	330		kruhový objazd, smer centrum	15:04	14:56	14:49		
112.9	79.1	319		kruhový objazd, smer centrum	15:04	14:56	14:49		
113.2	78.8	319		Myjava	15:05	14:57	14:50		
113.3	78.7	321	→	smer Veľká nad Veličkou	15:05	14:57	14:50		
114.0	78.0	354		KO Myjava, Litter zone / Waste zone – START	15:06	14:58	14:51		

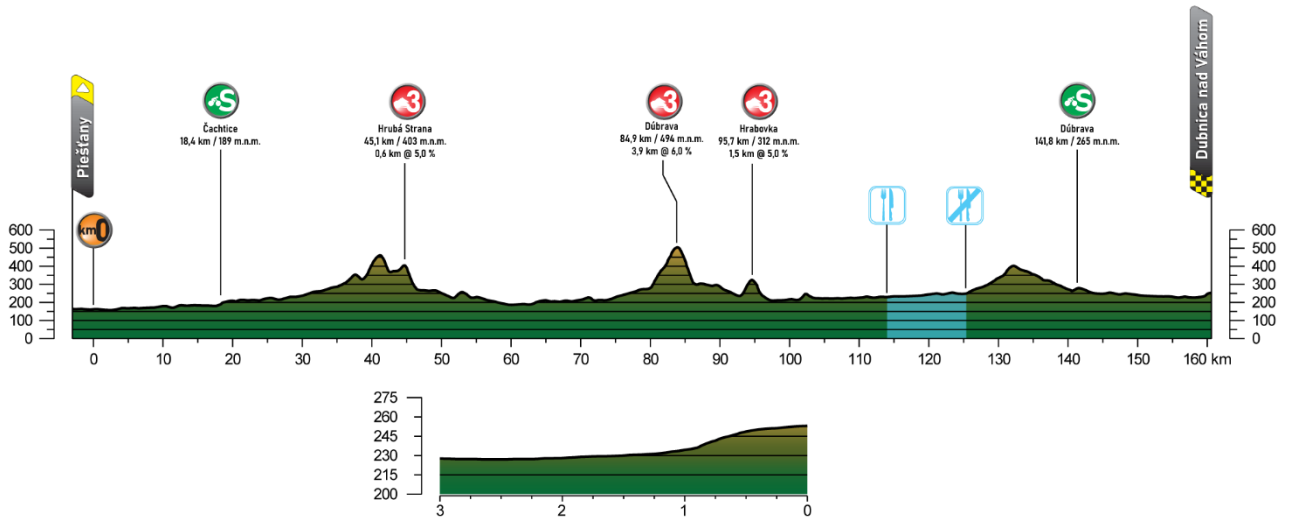
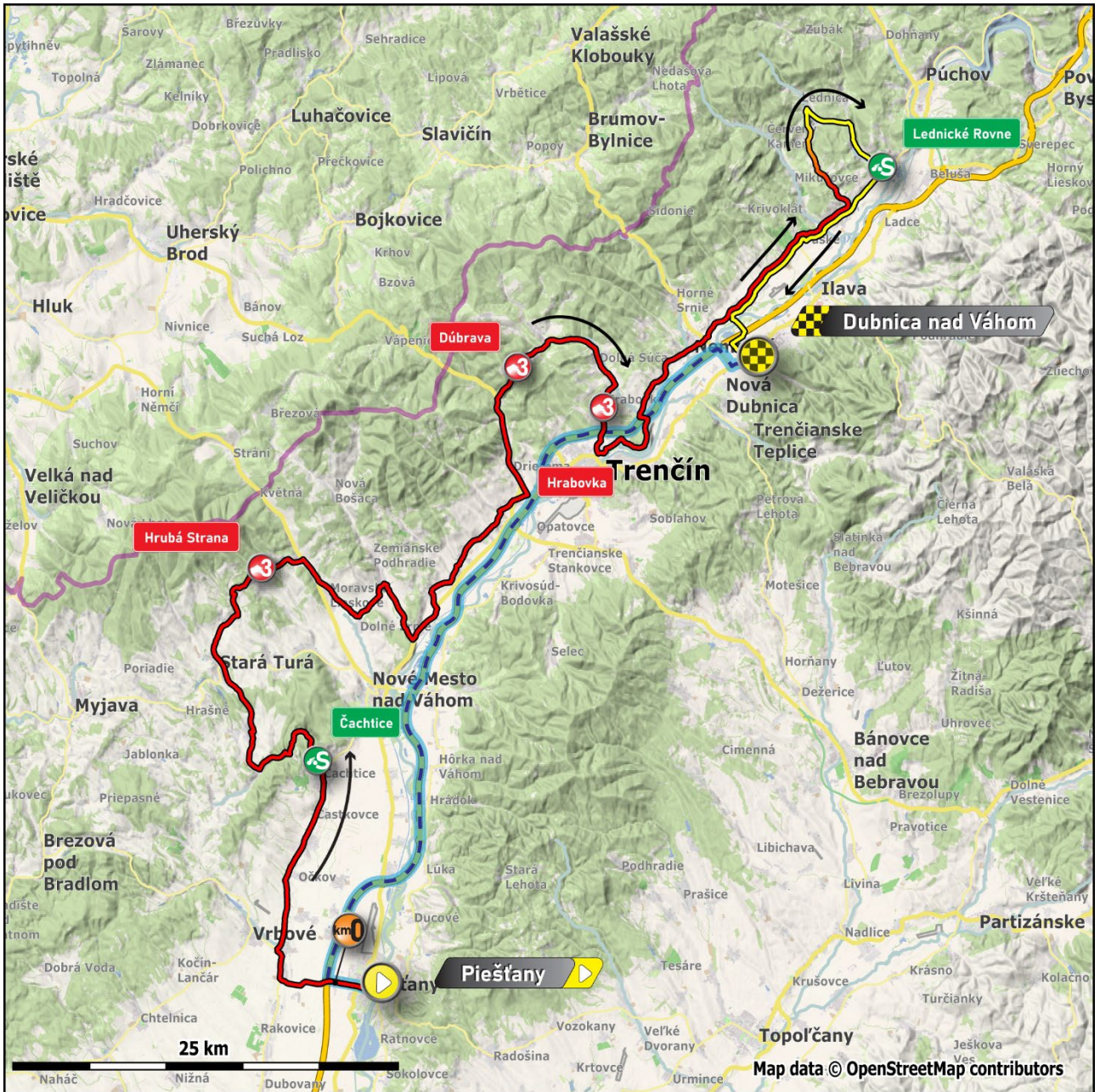
2. etapa		27. Jún 2024		Nitra – Hlohovec			192,0 km		
2 nd stage		27 th June 2024							
Vzdialenosť [km]		n.m.v [m]		Smerovanie, doplnkové info	41 km/h	43 km/h	45 km/h		
od startu	do cieľa								
115.0	77.0	387		Litter zone / Waste zone – FINISH	15:08	15:00	14:53		
118.4	73.6	529		Poľana	15:14	15:06	14:58		
122.3	69.7	345	←	smer Vrbovce	15:19	15:10	15:03		
125.1	66.9	321		ZO Vrbovce	15:22	15:14	15:06		
126.0	66.0	316	←	smer Myjava	15:24	15:15	15:07		
126.6	65.4	333		KO Vrbovce	15:25	15:16	15:08		
129.4	62.6	510		Vrbovce	15:31	15:22	15:13		
133.4	58.6	316		ZO Turá Lúka	15:35	15:26	15:18		
133.4	58.6	315		smer Myjava, Feeding zone – START	15:35	15:26	15:18		
136.6	55.4	309	←	smer Myjava na II/499	15:40	15:30	15:22		
136.8	55.2	312	→	smer Stará Turá na II/581	15:40	15:31	15:22		
137.9	54.1	357	→	smer Jablonka	15:42	15:33	15:24		
139.5	52.5	403		KO Myjava, Feeding zone – FINISH	15:45	15:35	15:26		
141.5	50.5	388		ZO Jablonka	15:48	15:38	15:29		
143.8	48.2	326		KO Jablonka	15:50	15:41	15:32		
149.7	42.3	238	→	smer Vrbové	15:58	15:48	15:38		
152.2	39.8	322		Trnavský kraj, okres Piešťany	16:02	15:52	15:42		
156.8	35.2	221	←	smer Piešťany	16:08	15:58	15:48		
157.9	34.1	191		ZO Vrbové	16:10	15:59	15:49		
158.9	33.1	183	←	smer Piešťany	16:11	16:00	15:50		
160.5	31.5	172		ZO Krakovany	16:13	16:02	15:52		
161.0	31.0	169	←	smer Piešťany	16:14	16:03	15:53		
162.2	29.8	168		KO Krakovany	16:16	16:05	15:54		
163.0	29.0	168	←	smer Piešťany	16:17	16:06	15:55		
165.1	26.9	157		UŽP SP1859	16:20	16:08	15:58		
167.1	24.9	161	↑	po II/499, smer Piešťany	16:23	16:11	16:01		
167.4	24.6	161		kruhový objazd po II/499	16:23	16:12	16:01		
168.0	24.0	161		kruhový objazd po II/499	16:24	16:12	16:02		
168.8	23.2	163		Piešťany	16:25	16:13	16:03		
169.2	22.8	162		kruhový objazd po II/499	16:26	16:14	16:04		
169.8	22.2	163		kruhový objazd po II/499	16:26	16:15	16:04		
170.2	21.8	165	→	smer Hlohovec na II/507	16:27	16:15	16:05		
172.3	19.7	157		ZO Ratnovce	16:30	16:18	16:08		
174.8	17.2	158		ZO Sokolovce, Litter zone / Waste zone – START	16:34	16:22	16:11		
175.5	16.5	155	→	po hlavnej	16:35	16:23	16:12		
176.1	15.9	154	→	po hlavnej	16:35	16:23	16:12		
178.6	13.4	151		okres Hlohovec	16:39	16:27	16:16		
179.5	12.5	152		ZO Jalšové, Litter zone / Waste zone – FINISH	16:40	16:28	16:17		
182.9	9.1	170		ZO Koplotovce	16:45	16:33	16:21		
185.8	6.2	164	→	smer Hlohovec na II/507	16:49	16:37	16:25		
187.6	4.4	160	↑	smer Hlohovec na II/507	16:52	16:39	16:28		
187.8	4.2	157		ZO Hlohovec	16:52	16:39	16:28		
189.1	2.9	144		UŽP SP1062	16:54	16:41	16:29		
189.2	2.8	143	→	na ul. Bezručovú	16:54	16:41	16:29		
189.7	2.3	143	→	na ul. Bezručovú	16:55	16:42	16:30		
189.8	2.2	144	←	na ul. Dilongová	16:55	16:42	16:30		
190.1	1.9	144	→	na nábrežie A.Hlinku	16:55	16:42	16:31		
191.2	0.8	140	←	do zámockej záhrady	16:57	16:44	16:32		
191.7	0.3	175	→	smer kaštieľ	16:58	16:45	16:33		
192.0	0.0	191		Hlohovec, kaštieľ	16:59	16:46	16:34		



3. etapa		28. Jún 2024		Piešťany – Dubnica nad Váhom			161,2 km		
3 rd stage		28 th June 2024							
Vzdialenosť [km]		n.m.v [m]		Smerovanie, doplnkové info			41 km/h	43 km/h	45 km/h
od štartu	do cieľa								
0.0				Piešťany, námestie Slobody SLÁVNOSTNÝ ŠTART / HONORARY START			12:55	12:55	12:55
0.1				na ul. Nitrianská					
0.3				kruhový objazd					
0.4				na Krajinskú, smer Žilina					
0.8				kruhový objazd smer Vrbové					
1.5				cez I/61					
2.5				okolo Tesco					
0.0 / 3.0	161.2	161		Piešťany ŠTART/START			13:01	13:01	13:01
0.8	160.4	161	↑	po II/499			13:02	13:02	13:02
2.4	158.8	157	→	smer Vrbové, ZO Trebatice			13:04	13:04	13:04
3.7	157.5	164	→	smer Nové Mesto nad Váhom po II/499			13:06	13:06	13:06
4.8	156.4	168		ZO Krakovany			13:08	13:08	13:07
6.0	155.2	169	→	smer Nové Mesto nad Váhom po II/504			13:10	13:09	13:09
6.1	155.1	169		UŽP SP1863			13:10	13:09	13:09
7.2	154.0	169		KO Krakovany			13:11	13:11	13:11
8.2	153.0	170	↑	smer Nové Mesto nad Váhom po II/504			13:13	13:12	13:12
10.6	150.6	179		Trenčiansky kraj. Okres Nové Mesto nad Váhom			13:16	13:16	13:15
12.8	148.4	183		ZO Podolie			13:20	13:19	13:18
14.7	146.5	183		KO Podolie			13:22	13:21	13:20
15.0	146.2	183		ZO Častkovce			13:23	13:22	13:21
16.2	145.0	182		KO Častkovce			13:25	13:23	13:22
16.7	144.5	182		ZO Čachtice			13:25	13:24	13:23
18.4	142.8	189		Čachtice			13:28	13:27	13:25
18.6	142.6	196	←	smer Višňové			13:28	13:27	13:26
19.1	142.1	203		KO Čachtice, Litter zone / Waste zone – START			13:29	13:28	13:26
20.1	141.1	208		Litter zone / Waste zone – FINISH			13:30	13:29	13:28
23.5	137.7	213		ZO Višňové			13:35	13:34	13:32
24.2	137.0	212		UŽP SP1966			13:36	13:35	13:33
24.3	136.9	213	←				13:37	13:35	13:33
24.4	136.8	215		KO Višňové			13:37	13:35	13:34
25.8	135.4	224		ZO Hrachovište			13:39	13:37	13:35
26.2	135.0	220	→	smer Stará Turá			13:39	13:38	13:36
26.5	134.7	216	→	smer Stará Turá. KO Hrachovište			13:40	13:38	13:36
28.6	132.6	230		ZO Vaďovce			13:43	13:41	13:39
29.4	131.8	231	→	smer Stará Turá			13:44	13:42	13:40
31.3	129.9	250		KO Vaďovce			13:47	13:45	13:43
33.4	127.8	267		ZO Stará Turá			13:50	13:48	13:46
34.7	126.5	282	↑	cez II/581			13:52	13:50	13:48
35.5	125.7	290	→				13:53	13:51	13:49
36.0	125.2	298	→	po hlavnej			13:54	13:52	13:50
36.1	125.1	301		KO Stará Turá			13:54	13:52	13:50
38.6	122.6	334		ZO Lubina-Hrnčiarové			13:58	13:56	13:53
38.9	122.3	327	←	smer Javorína			13:59	13:56	13:54
39.2	122.0	334		KO Hrnčiarové			13:59	13:57	13:54
40.6	120.6	429	→	smer Cetuna			14:02	13:59	13:57
42.5	118.7	392		ZO Cetuna			14:05	14:02	13:59
42.9	118.3	367	↑	smer Hrubá Strana			14:05	14:02	14:00
43.2	118.0	370		KO Cetuna			14:06	14:03	14:00
43.8	117.4	374		ZO Hrubá Strana			14:07	14:04	14:01
44.4	116.8	384	←				14:08	14:04	14:02
45.1	116.1	403		Hrubá Strana			14:09	14:06	14:03
46.0	115.2	324		ZO Brestové			14:10	14:07	14:04
46.2	115.0	306	→	na I/54.smer Nové Mesto nad Váhom			14:10	14:07	14:04
48.0	113.2	266		KO Moravské Lieskové			14:12	14:09	14:06
48.7	112.5	264		smer Dolné Srnie, Litter zone / Waste zone – START			14:13	14:10	14:07
49.0	112.2	265		Litter zone / Waste zone – FINISH			14:14	14:10	14:07
49.8	111.4	262		po hlavnej			14:15	14:11	14:08
51.8	109.4	227		ZO Dolné Srnie			14:17	14:14	14:11
52.3	108.9	227	←	po hlavnej			14:18	14:14	14:11
52.4	108.8	230	→	po hlavnej			14:18	14:15	14:11
52.6	108.6	237	←	smer Bošáca			14:19	14:15	14:12
53.1	108.1	254		KO Dolné Srnie			14:19	14:16	14:12

3. etapa		28. Jún 2024		Piešťany – Dubnica nad Váhom			161,2 km		
3 rd stage		28 th June 2024							
Vzdialenosť [km]		n.m.v [m]		Smerovanie, doplnkové info	41 km/h	43 km/h	45 km/h		
od štartu	do cieľa								
55.6	105.6	229		ZO Bošáca	14:23	14:19	14:16		
55.8	105.4	228	→	smer Trenčín	14:23	14:19	14:16		
56.1	105.1	224	↑	smer Trenčín	14:23	14:20	14:16		
56.4	104.8	220		KO Bošáca	14:24	14:20	14:17		
58.0	103.2	205		ZO Trenčianske Bohuslavice	14:26	14:22	14:18		
59.5	101.7	192	→	smer Trenčín	14:28	14:24	14:20		
60.3	100.9	186	←	smer Trenčín na I/61	14:29	14:25	14:21		
62.9	98.3	188	→	smer Melčice	14:33	14:29	14:25		
63.3	97.9	189		okres Trenčín	14:34	14:29	14:25		
63.9	97.3	197		ZO Štvrtok	14:34	14:30	14:26		
64.4	96.8	205	→	smer Chocholná	14:35	14:31	14:27		
64.8	96.4	208		KO Štvrtok	14:36	14:31	14:27		
66.0	95.2	206		ZO Ivanovce	14:38	14:33	14:29		
66.9	94.3	205		KO Ivanovce	14:39	14:34	14:30		
67.5	93.7	204		ZO Lieskové	14:40	14:35	14:31		
69.2	92.0	205		ZO Adamovské Kochanovce	14:42	14:37	14:33		
70.4	90.8	213		ZO Chocholná Veľčice	14:44	14:39	14:35		
71.9	89.3	225	←	po hlavnej	14:46	14:41	14:37		
74.2	87.0	212	 ↑	kruhový objazd smer Drietoma	14:49	14:44	14:40		
74.4	86.8	214	←	smer Drietoma	14:50	14:45	14:40		
75.5	85.7	228	↑	smer Drietoma na I/9	14:52	14:46	14:42		
77.8	83.4	253		KO Drietoma, Litter zone / Waste zone – START	14:55	14:50	14:45		
78.8	82.4	265		Litter zone / Waste zone – FINISH	14:57	14:51	14:46		
80.3	80.9	276	→	smer Horná Súča na III/1865	14:59	14:53	14:48		
83.4	77.8	449		ZO Dúbrava	15:05	14:59	14:54		
84.9	76.3	494		Dúbrava	15:08	15:02	14:57		
88.0	73.2	303	→	smer Skalka nad Váhom	15:11	15:05	15:00		
88.1	73.1	303		KO Horná Súča	15:11	15:05	15:00		
90.8	70.4	283		ZO Dolná Súča	15:15	15:09	15:03		
94.0	67.2	249	→	smer Hrabovka	15:19	15:13	15:07		
94.4	66.8	277		ZO Hrabovka	15:20	15:14	15:08		
95.7	65.5	312		Hrabovka	15:23	15:16	15:10		
96.9	64.3	235		KO Hrabovka	15:24	15:17	15:11		
98.6	62.6	210	↑	smer Trenčín	15:26	15:19	15:13		
99.2	62.0	211	←	smer Trenčín	15:27	15:20	15:14		
99.4	61.8	211	←	smer Skalka nad Váhom	15:27	15:20	15:14		
101.1	60.1	217		KO Zamarovce	15:30	15:23	15:17		
104.5	56.7	223		ZO Skalka nad Váhom	15:35	15:28	15:21		
110.8	50.4	226		ZO Nemšová	15:44	15:36	15:29		
111.3	49.9	227	→	smer Dubnica nad Váhom	15:45	15:37	15:30		
111.9	49.3	231		UŽP SP2313	15:45	15:38	15:31		
112.3	48.9	229	 ↑	kruhový objazd smer Púchov	15:46	15:38	15:31		
113.1	48.1	226		ZO Borčice	15:47	15:39	15:32		
114.3	46.9	230		KO Borčice, Feeding zone – START	15:49	15:41	15:34		
114.6	46.6	230	↑	ZO Bolešov	15:49	15:42	15:34		
115.9	45.3	233		KO Bolešov	15:51	15:43	15:36		
116.1	45.1	233		ZO Kameničany	15:52	15:44	15:36		
117.1	44.1	233		KO Kameničany	15:53	15:45	15:38		
118.1	43.1	234		UŽP SP1763	15:54	15:46	15:39		
120.0	41.2	239		ZO Bohunice	15:57	15:49	15:42		
121.2	40.0	245	↑	smer Lednické Rovné na II/507	15:59	15:51	15:43		
122.4	38.8	247		KO Pruské	16:01	15:52	15:45		
123.2	38.0	245	↑	smer Lednické Rovné na II/507	16:02	15:53	15:46		
125.4	35.8	247		ZO Horovce.okres Púchov, Feeding zone – FINISH	16:05	15:57	15:49		
126.1	35.1	248	←	smer Lednica na III/1949	16:06	15:57	15:50		
126.5	34.7	251		UŽP SP1771	16:07	15:58	15:50		
126.6	34.6	252		KO Horovce	16:07	15:58	15:50		
128.5	32.7	283		ZO Kvášov	16:10	16:01	15:53		
131.6	29.6	347		KO Kvášov	16:15	16:06	15:58		
133.2	28.0	402		ZO Lednica	16:18	16:09	16:00		
133.8	27.4	389	→	smer Lednické Rovné	16:19	16:09	16:01		
134.6	26.6	376		KO Lednica	16:20	16:10	16:02		

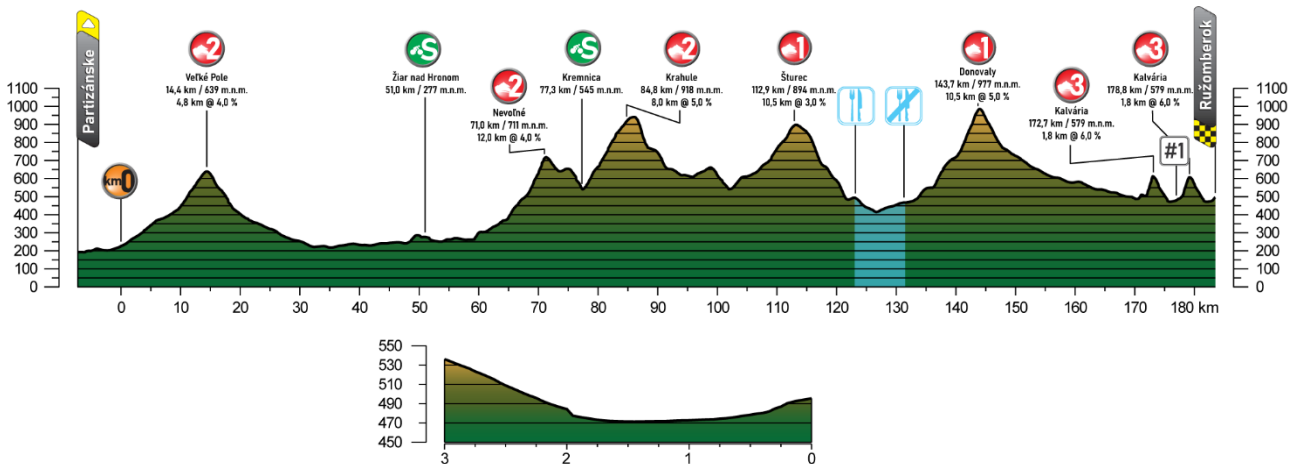
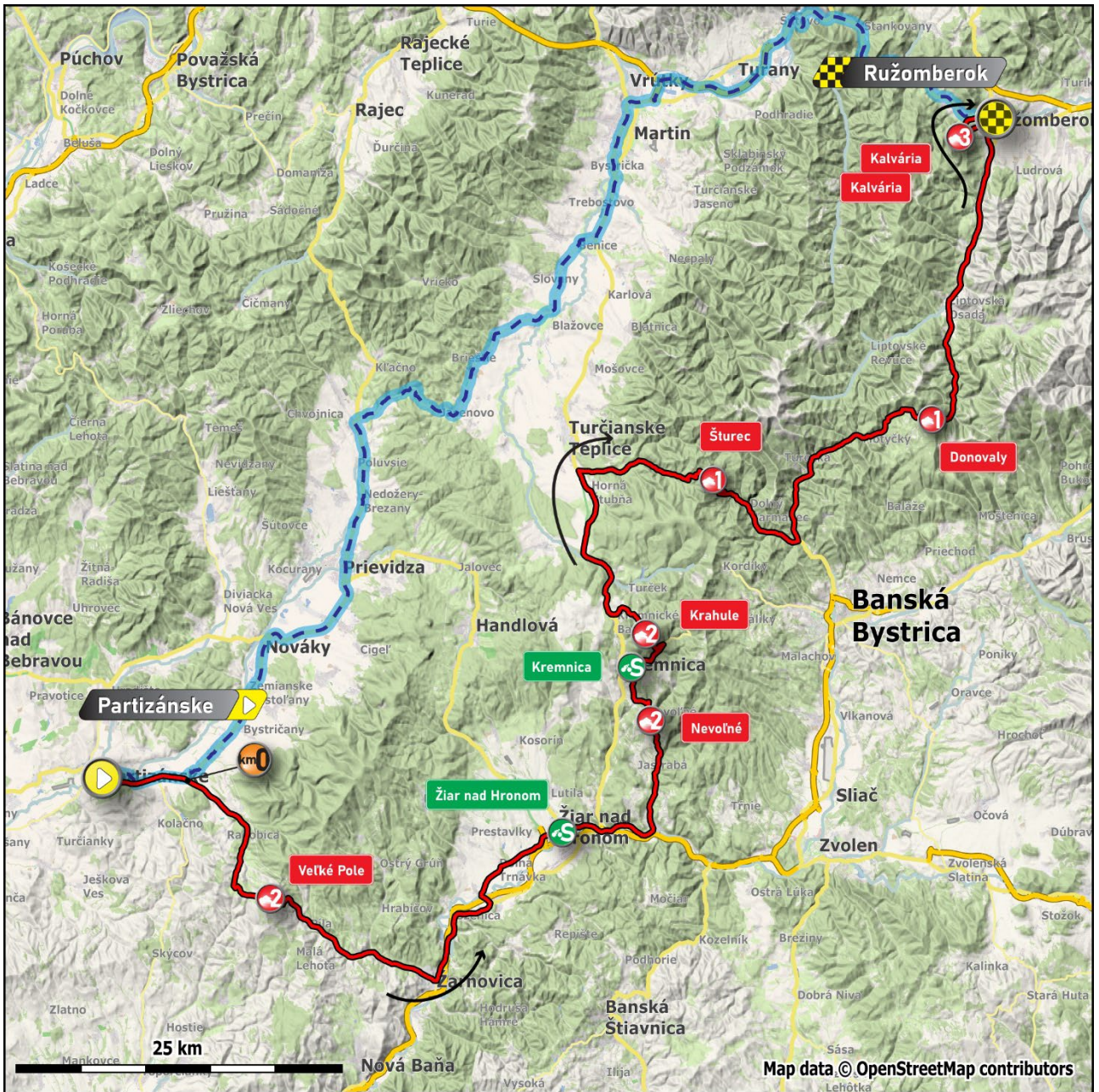
3. etapa		28. Jún 2024		Piešťany – Dubnica nad Váhom			161,2 km		
3 rd stage		28 th June 2024							
Vzdialenosť [km]		n.m.v [m]		Smerovanie, doplnkové info	41 km/h	43 km/h	45 km/h		
od štartu	do cieľa								
137.0	24.2	337	→	smer Lednické Rovné	16:23	16:13	16:05		
138.2	23.0	321		ZO Dolná Breznica	16:24	16:15	16:06		
140.0	21.2	290		ZO Lednické Rovné	16:27	16:17	16:08		
140.7	20.5	277		UŽP SP1776	16:28	16:18	16:09		
141.1	20.1	272		kruhový objazd po hlavnej, smer Pruské II/507	16:28	16:18	16:10		
141.8	19.4	265		Lednické Rovné	16:29	16:19	16:11		
142.3	18.9	276		KO Lednické Rovné	16:30	16:20	16:11		
143.9	17.3	262		ZO Horovce	16:32	16:22	16:13		
145.1	16.1	249		KO Horovce, okres Ilava	16:34	16:24	16:15		
146.3	14.9	248		UŽP SP1771	16:35	16:25	16:16		
148.1	13.1	246		ZO Pruské	16:38	16:28	16:19		
149.2	12.0	249	↑	smer Nemšová	16:40	16:29	16:20		
149.6	11.6	249		KO Pruské	16:40	16:30	16:21		
150.4	10.8	244		KO Bohunice, Litter zone / Waste zone – START	16:41	16:31	16:22		
152.3	8.9	236		UŽP SP1763	16:44	16:34	16:24		
153.3	7.9	234		ZO Kameničany	16:45	16:35	16:25		
154.4	6.8	233		KO Kameničany	16:47	16:36	16:27		
154.5	6.7	233		ZO Bolešov, Litter zone / Waste zone – FINISH	16:47	16:37	16:27		
155.8	5.4	232	←	smer Dubnica nad Váhom	16:49	16:38	16:29		
156.4	4.8	229		KO Bolešov	16:50	16:39	16:29		
157.7	3.5	230	→	cez most	16:52	16:41	16:31		
157.8	3.4	231	↑	smer centrum	16:52	16:41	16:31		
158.6	2.6	228	←	smer centrum	16:53	16:42	16:32		
158.9	2.3	227		ZO Dubnica nad Váhom	16:53	16:43	16:33		
159.2	2.0	227		kruhový objazd, smer centrum	16:54	16:43	16:33		
159.9	1.3	228	←	na ulicu športovcov	16:55	16:44	16:34		
160.3	0.9	230	→	na ulicu Kalinčiaková	16:55	16:44	16:35		
160.5	0.7	237	←	na ulicu A. Kmeťa	16:56	16:45	16:35		
160.8	0.4	248	→	na ulicu Bratislavská	16:56	16:45	16:35		
161.2	0.0	253		Dubnica nad Váhom, Bratislavská ulica	16:57	16:46	16:36		




4. etapa		29. Jún 2024		Partizánske – Ružomberok			183,5 km		
4 th stage		29 th June 2024							
Vzdialenosť [km]		n.m.v [m]		Smerovanie, doplnkové info	40 km/h	42 km/h	44 km/h		
od Startu	do cieľa								
0.0				Partizánske, mestský úrad SLÁVNOSTNÝ ŠTART / HONORARY START	10:05	10:05	10:05		
0.1			←	na ulicu Makarenkova					
0.4			←	na ulicu Družstevná					
0.6			↑	po ulici Škultétyho					
0.9			←	na ulicu Nábřežná					
1.3			→	na most					
1.5			←	smer Oslany					
2.1			→	smer Oslany					
3.2			→	smer Oslany na I/64					
3.6				KO Malé Uherce					
5.1			↑	smer Oslany					
7.2			→	na II/512					
0.0 / 7.3	183.5	226		Oslany, Paul Lange ŠTART/START	10:20	10:20	10:20		
0.7	182.8	236		okres Prievidza	10:21	10:21	10:21		
2.4	181.1	275		ZO Horná Ves	10:24	10:23	10:23		
3.7	179.8	303		KO Horná Ves	10:26	10:25	10:25		
8.1	175.4	397		ZO Cerová	10:33	10:32	10:32		
8.7	174.8	409		KO Cerová	10:34	10:33	10:33		
9.4	174.1	425		Banskobystrický kraj, okres Žarnovica	10:35	10:34	10:34		
14.4	169.1	639		Veľké Pole	10:45	10:43	10:42		
17.3	166.2	516		ZO Veľké Pole	10:48	10:47	10:45		
17.7	165.8	495		KO Veľké Pole	10:48	10:47	10:46		
20.4	163.1	393		ZO Píla	10:52	10:50	10:49		
21.2	162.3	378		KO Píla	10:53	10:51	10:50		
24.8	158.7	324	↑	po hlavnej ,smer Žarnovica	10:57	10:56	10:54		
26.4	157.1	298		ZO Horné Hámre	11:00	10:58	10:56		
28.8	154.7	261		KO Horné Hámre, Litter zone / Waste zone - START	11:03	11:01	10:59		
30.2	153.3	251		ZO Žarnovica, Litter zone / Waste zone - FINISH	11:05	11:02	11:01		
32.1	151.4	223	←		11:07	11:05	11:03		
32.3	151.2	221	←	na I/65,smer Žiar nad Hronom	11:07	11:05	11:03		
33.8	149.7	225		KO Žarnovica	11:10	11:07	11:05		
34.4	149.1	223		okres Žiar nad Hronom	11:10	11:08	11:06		
34.9	148.6	219	↑	smer Žiar nad Hronom	11:11	11:09	11:06		
37.6	145.9	231		ZO Bzenica	11:15	11:12	11:10		
40.7	142.8	231	←	smer Dolná Ždaňa, na III/2495	11:20	11:17	11:14		
40.8	142.7	232		ZO Hliník nad Hronom	11:20	11:17	11:14		
41.2	142.3	231	←	smer Dolná Ždaňa	11:20	11:17	11:15		
41.5	142.0	230	→	smer Dolná Ždaňa	11:21	11:18	11:15		
41.6	141.9	230		UŽP SP0785	11:21	11:18	11:15		
42.1	141.4	230	→	smer Žiar nad Hronom, III/2483	11:22	11:19	11:16		
44.2	139.3	241		ZO Dolná Trnávka	11:25	11:22	11:19		
45.1	138.4	244		KO Dolná Trnávka	11:26	11:23	11:20		
46.8	136.7	246		ZO Lovča	11:28	11:25	11:22		
48.0	135.5	243		KO Lovča	11:30	11:27	11:24		
50.6	132.9	276		ZO Žiar nad Hronom	11:34	11:31	11:28		
50.8	132.7	277	↑	po ulici Alexandra Dubčeka	11:35	11:31	11:28		
51.0	132.5	277		Žiar nad Hronom	11:35	11:31	11:28		
51.3	132.2	275	→	smer Zvolen na I/9	11:35	11:32	11:28		
51.8	131.7	264	←	na ulica Partizánska	11:36	11:32	11:29		
52.9	130.6	253		KO Žiar nad Hronom, Litter zone / Waste zone - START	11:37	11:34	11:30		
53.9	129.6	252		Litter zone / Waste zone - FINISH	11:39	11:35	11:32		
54.5	129.0	260	↑	smer Hronska Dúbrava III/2492	11:40	11:36	11:33		
54.9	128.6	263		ZO Šašovské Podhradie	11:40	11:37	11:33		
55.8	127.7	268		KO Šašovské Podhradie	11:42	11:38	11:34		
59.0	124.5	263	←	smer Nevolné na III/2487	11:46	11:42	11:38		
59.4	124.1	272		UŽP SP0522	11:47	11:43	11:39		
59.5	124.0	277		KO Trnavá Hora	11:47	11:43	11:39		
63.7	119.8	359	→	smer Nevolné	11:54	11:50	11:46		
66.6	116.9	458		ZO Ihráč	11:59	11:54	11:50		
68.5	115.0	528		KO Ihráč	12:03	11:58	11:53		
70.3	113.2	656		ZO Nevolné	12:07	12:02	11:57		
71.0	112.5	711		Nevolné	12:08	12:03	11:58		

4. etapa		29. Jún 2024		Partizánske – Ružomberok			183,5 km		
4 th stage		29 th June 2024							
Vzdialenosť [km]		n.m.v [m]		Smerovanie, doplnkové info	40 km/h	42 km/h	44 km/h		
od Startu	do cieľa								
71.1	112.4	715		KO Nevolné	12:08	12:03	11:59		
74.6	108.9	653		ZO Kremnica	12:13	12:08	12:03		
75.2	108.3	653		UŽP SP0528	12:14	12:08	12:03		
75.3	108.2	651	←	po hlavnej	12:14	12:08	12:04		
76.8	106.7	576	←	po hlavnej	12:16	12:10	12:05		
77.1	106.4	559		smer Skalka	12:16	12:10	12:05		
77.3	106.2	545		Kremnica	12:16	12:11	12:06		
77.4	106.1	541	←	smer Skalka	12:16	12:11	12:06		
78.9	104.6	612		KO Kremnica	12:19	12:14	12:08		
79.9	103.6	662		Tunnel (max height 3,5m) (see on → Google streetview or @48.709342, 18.948707)	12:21	12:15	12:10		
81.3	102.2	737		smer Krahule, Litter zone / Waste zone – START	12:24	12:18	12:13		
82.3	101.2	802		Litter zone / Waste zone – FINISH	12:26	12:20	12:15		
83.1	100.4	850		ZO Krahule	12:28	12:22	12:16		
84.7	98.8	913		KO Krahule	12:31	12:24	12:19		
84.8	98.7	918		Krahule	12:31	12:25	12:19		
88.0	95.5	792	→	smer Turčianske Teplice	12:35	12:28	12:23		
89.5	94.0	758		Žilinský kraj, okres Turčianske Teplice	12:37	12:30	12:24		
90.8	92.7	698		ZO Turček	12:38	12:32	12:26		
95.8	87.7	610	→	smer Horná Štubňa	12:45	12:38	12:31		
96.2	87.3	615		UŽP SP0537	12:45	12:38	12:32		
98.4	85.1	655		ZO Horná Štubňa	12:49	12:42	12:35		
99.5	84.0	646	←	po hlavnej	12:50	12:43	12:37		
100.5	83.0	598	→	na I/65,smer Banská Bystrica	12:52	12:44	12:38		
101.5	82.0	560	→	na I/14 smer Banská Bystrica	12:53	12:45	12:39		
112.9	70.6	894		Šturec	13:12	13:04	12:57		
118.7	64.8	643		ZO Horný Harmanec	13:19	13:11	13:03		
119.7	63.8	597		KO Horný Harmanec	13:21	13:12	13:04		
120.9	62.6	535		ZO Dolný Harmanec	13:22	13:13	13:05		
121.9	61.6	483		KO Dolný Harmanec	13:23	13:14	13:06		
123.1	60.4	493		ZO Harmanec, Feeding zone - START	13:25	13:16	13:08		
124.5	59.0	451		KO Harmanec	13:27	13:18	13:10		
126.2	57.3	422	←	na I/59,smer Ružomberok	13:29	13:20	13:12		
131.3	52.2	467		ZO Stará Hora, Feeding zone - FINISH	13:37	13:27	13:19		
133.2	50.3	483		KO Stará Hora	13:40	13:30	13:21		
142.2	41.3	866		ZO Hanesy-Donovaly	13:56	13:46	13:37		
143.0	40.5	927		ZO Donovaly	13:58	13:48	13:38		
143.7	39.8	977		Donovaly	14:00	13:49	13:40		
147.7	35.8	777		Žilinský kraj, okres Ružomberok	14:04	13:54	13:44		
155.0	28.5	626		ZO Liptovská Osada	14:14	14:03	13:52		
156.6	26.9	606		KO Liptovská Osada	14:16	14:05	13:54		
164.7	18.8	538		ZO Ružomberok	14:27	14:15	14:04		
169.4	14.1	499	←	na ulicu Andreja Sládkoviča	14:33	14:21	14:10		
169.5	14.0	499		UŽP SP0178	14:33	14:21	14:10		
169.9	13.6	492	←	na Cesta do Tehelne	14:34	14:22	14:11		
170.1	13.4	487	→	na ulicu Plavisko	14:34	14:22	14:11		
170.5	13.0	488	←	na ulicu Do Baničného	14:35	14:23	14:12		
170.6	12.9	489	↑	po ulici Do Baničného	14:35	14:23	14:12		
170.9	12.6	498	←	po ulici Do Baničného	14:35	14:23	14:12		
171.0	12.5	507	→	po hlavnej	14:36	14:23	14:12		
171.6	11.9	504	←	na ulicu Nad Skalkou	14:36	14:24	14:13		
171.8	11.7	504		po ulici Nad Skalkou	14:37	14:25	14:13		
172.0	11.5	509		na ulicu Zelená (vstup na okruh)	14:37	14:25	14:14		
172.1	11.4	514		po ulici Zelená	14:37	14:25	14:14		
172.2	11.3	530	→	smer Kalvária	14:38	14:25	14:14		
172.7	10.8	579		Kalvária (1)	14:39	14:26	14:15		
172.9	10.6	606	→	smer Hrabovo	14:39	14:27	14:16		
173.9	9.6	570		smer Ružomberok, po ulici Hrabovská dolina, Litter zone / Waste zone - START	14:41	14:28	14:17		
175.4	8.1	486		kruhový objazd, na ulicu Dušana Makovického, Litter zone / Waste zone - FINISH	14:42	14:30	14:18		
175.7	7.8	472		po ulici Dušana Makovického	14:43	14:30	14:19		
176.0	7.5	471		po ulici Dušana Makovického	14:43	14:31	14:19		
176.7	6.8	476	→	na ulicu Štefana Nikolaja Hýroša	14:44	14:32	14:20		
176.8	6.7	477	←	po ulici Štefana Nikolaja Hýroša	14:44	14:32	14:20		

4. etapa		29. Jún 2024		Partizánske – Ružomberok			183,5 km		
4 th stage		29 th June 2024							
Vzdialenosť [km]		n.m.v [m]		Smerovanie, doplnkové info	40 km/h	42 km/h	44 km/h		
od štartu	do cieľa								
176.9	6.6	479		na ulicu Mostová	14:45	14:32	14:20		
177.0	6.5	480		pešia zóna	14:45	14:32	14:21		
177.1	6.4	483	→	na ulicu Veľký Zvoz	14:45	14:32	14:21		
177.2	6.3	485	→	na Námestie Andreja Hlinku	14:45	14:32	14:21		
177.4	6.1	488	#1	prejazd cieľom	14:45	14:33	14:21		
177.5	6.0	490	←	po Námestí Andreja Hlinku	14:45	14:33	14:21		
177.6	5.9	491	→	po Námestí Andreja Hlinku	14:46	14:33	14:21		
177.7	5.8	494	→	na ulicu Kalvárska	14:46	14:33	14:22		
178.0	5.5	504	←	na ulicu Nad Skalkou	14:46	14:34	14:22		
178.1	5.4	509	🚶→	na ulicu Zelená	14:47	14:34	14:22		
178.2	5.3	514		po ulici Zelená	14:47	14:34	14:23		
178.3	5.2	530	→	smer Kalvária	14:47	14:34	14:23		
178.8	4.7	579	🚶	Kalvária (2)	14:48	14:36	14:24		
179.0	4.5	606	→	smer Hrabovo	14:49	14:36	14:24		
180.0	3.5	570	🗑️→	smer Ružomberok, po ulici Hrabovská dolina, Litter zone / Waste zone - START	14:50	14:37	14:25		
181.5	2.0	486	🔄→	kruhový objazd, na ulicu Dušana Makovického, Litter zone / Waste zone - FINISH	14:52	14:39	14:27		
181.8	1.7	472		po ulici Dušana Makovického	14:52	14:39	14:27		
182.1	1.4	471		po ulici Dušana Makovického	14:53	14:40	14:28		
182.8	0.7	476	→	na ulicu Štefana Nikolaja Hýroša	14:54	14:41	14:29		
182.9	0.6	477	←	po ulici Štefana Nikolaja Hýroša	14:54	14:41	14:29		
183.0	0.5	479		na ulicu Mostová	14:54	14:41	14:29		
183.1	0.4	480		pešia zóna	14:54	14:41	14:29		
183.2	0.3	483	→	na ulicu Veľký Zvoz	14:54	14:41	14:29		
183.3	0.2	485	→	na Námestie Andreja Hlinku	14:55	14:41	14:30		
183.5	0.0	488	🏁	Ružomberok, ZŠ sv. Vincenta	14:55	14:42	14:30		



5. etapa		30. Jún 2024		Liptovský Mikuláš - Štrbské Pleso			142,3 km		
5 th stage		30 th June 2024							
Vzdialenosť [km]		n.m.v [m]		Smerovanie, doplnkové info	40 km/h	42 km/h	44 km/h		
od štartu	do cieľa								
0.0				Liptovský Mikuláš, námestie Osloboditeľov	SLÁVNOSTNÝ ŠTART / HONORARY	11:05	11:05	11:05	
0.1			←	na námestie Mieru					
0.3			←	na ulicu Ľ. Štúra					
0.7				kruhový objazd na I/18					
0.9			↑	po I/18,smer Liptovský Hrádok					
2.2			↑	po I/18,smer Liptovský Hrádok					
0.0 / 5.4	142.3	601		Liptovský Mikuláš	ŠTART/START	11:16	11:16	11:16	
1.8	140.5	609	↑	po I/18		11:18	11:18	11:18	
2.6	139.7	615		ZO Podtureň		11:20	11:19	11:19	
3.6	138.7	620		KO Podtureň		11:21	11:21	11:21	
5.6	136.7	635		ZO Liptovský Hrádok		11:24	11:24	11:23	
6.2	136.1	642		Liptovský Hrádok		11:25	11:25	11:24	
6.7	135.6	658	→	na I/18,smer Poprad		11:26	11:25	11:25	
7.3	135.0	667		KO Liptovský Hrádok		11:27	11:26	11:26	
11.1	131.2	662	←	po I/18,smer Poprad		11:32	11:31	11:31	
13.9	128.4	691		ZO Hybe		11:36	11:35	11:34	
15.7	126.6	709		KO Hybe		11:39	11:38	11:37	
18.7	123.6	773		ZO Východná		11:44	11:43	11:41	
20.3	122.0	830	←	I/18 smer Poprad		11:47	11:45	11:44	
20.9	121.4	859		KO Východná, Litter zone / Waste zone - START		11:48	11:46	11:45	
21.9	120.4	841		Litter zone / Waste zone - FINISH		11:49	11:47	11:46	
31.3	111.0	880		Prešovský kraj, okres Poprad		12:03	12:00	11:58	
33.9	108.4	893		ZO Tatranská Štrba		12:06	12:04	12:02	
34.6	107.7	879	↑	po I/18		12:07	12:05	12:03	
42.6	99.7	741		ZO Svit		12:17	12:14	12:12	
46.3	96.0	704		KO Svit		12:22	12:19	12:16	
49.0	93.3	683		ZO Poprad		12:26	12:23	12:20	
49.6	92.7	682	↑	smer Centrum, Smokovec		12:27	12:23	12:20	
50.0	92.3	679	→	smer Vysoké Tatry		12:27	12:24	12:21	
50.1	92.2	678		na cestu č. II/534, Litter zone / Waste zone - START		12:27	12:24	12:21	
51.6	90.7	677		KO Poprad, Litter zone / Waste zone - FINISH		12:29	12:26	12:23	
51.8	90.5	679	↑	smer Vysoké Tatry		12:30	12:26	12:23	
56.6	85.7	703	↑	smer Vysoké Tatry		12:37	12:33	12:29	
58.4	83.9	773	↑	smer Starý Smokovec		12:40	12:36	12:32	
60.3	82.0	881		ZO Starý Smokovec		12:44	12:40	12:36	
60.8	81.5	917		UŽP SP0335		12:45	12:41	12:37	
60.9	81.4	925	←	smer Nový Smokovec		12:45	12:41	12:37	
61.0	81.3	933	→	smer Hrebienok		12:45	12:41	12:37	
61.2	81.1	949	←	smer Hotel Grand		12:46	12:42	12:38	
61.4	80.9	964		Starý Smokovec		12:46	12:42	12:38	
62.0	80.3	1012	←			12:48	12:43	12:39	
62.1	80.2	1017	→	na hlavnú II/537,smer Vyšné Hágy		12:48	12:43	12:39	
69.6	72.7	1057		ZO Vyšné Hágy		12:59	12:54	12:49	
73.2	69.1	937	↑	ZO Stôla		13:03	12:58	12:53	
76.5	65.8	806		smer I/18,Tatranská Štrba, Litter zone / Waste zone - START		13:07	13:02	12:57	
81.9	60.4	877	→	ZO Tatranská Štrba na II/538, Litter zone / Waste zone - FINISH		13:15	13:10	13:05	
89.3	53.0	1271		Štrbské Pleso (1) ,smer Vyšné Hágy		13:29	13:23	13:17	
89.5	52.8	1237	↑	smer Vyšné Hágy		13:30	13:23	13:18	
93.1	49.2	1165		UŽP SP0355		13:34	13:28	13:22	
94.1	48.2	1127		UŽP SP0354		13:35	13:29	13:23	
95.2	47.1	1105		smer Mengusovce		13:37	13:30	13:24	
101.8	40.5	806		smer I/18,Tatranská Štrba, Feeding zone - START		13:44	13:37	13:31	
107.3	35.0	890		ZO Tatranská Štrba na II/538, Feeding zone - FINISH		13:53	13:46	13:39	
114.6	27.7	1271		Štrbské Pleso (2) ,smer Vyšné Hágy		14:07	13:59	13:52	
114.8	27.5	1237	↑	smer Vyšné Hágy		14:08	13:59	13:52	
118.4	23.9	1165		UŽP SP0355		14:12	14:03	13:56	
119.4	22.9	1127		UŽP SP0354		14:13	14:05	13:57	
120.5	21.8	1105		smer Mengusovce		14:14	14:06	13:58	
127.1	15.2	806		smer I/18,Tatranská Štrba, Litter zone / Waste zone - START		14:22	14:13	14:05	
132.6	9.7	890	→	ZO Tatranská Štrba na II/538, Litter zone / Waste zone - FINISH		14:31	14:22	14:13	
139.9	2.4	1271		Štrbské Pleso (3) ,smer Vyšné Hágy		14:45	14:35	14:26	
140.3	2.0	1301	←	smer Štrbské Pleso		14:46	14:36	14:27	

5. etapa		30. Jún 2024		Liptovský Mikuláš - Štrbské Pleso			142,3 km		
5 th stage		30 th June 2024							
Vzdialenosť [km]		n.m.v [m]		Smerovanie, doplnkové info	40 km/h	42 km/h	44 km/h		
od štartu	do cieľa								
141.0	1.3	1327		ZO Štrbské Pleso	14:47	14:37	14:28		
141.4	0.9	1346	←	smer hotel FIS	14:48	14:38	14:28		
142.0	0.3	1361	→	smer hotel FIS	14:49	14:39	14:29		
142.3	0.0	1372		Štrbské Pleso, pod lyžiarskym oblúkom	CIEĽ/FINISH	14:49	14:39	14:30	

